

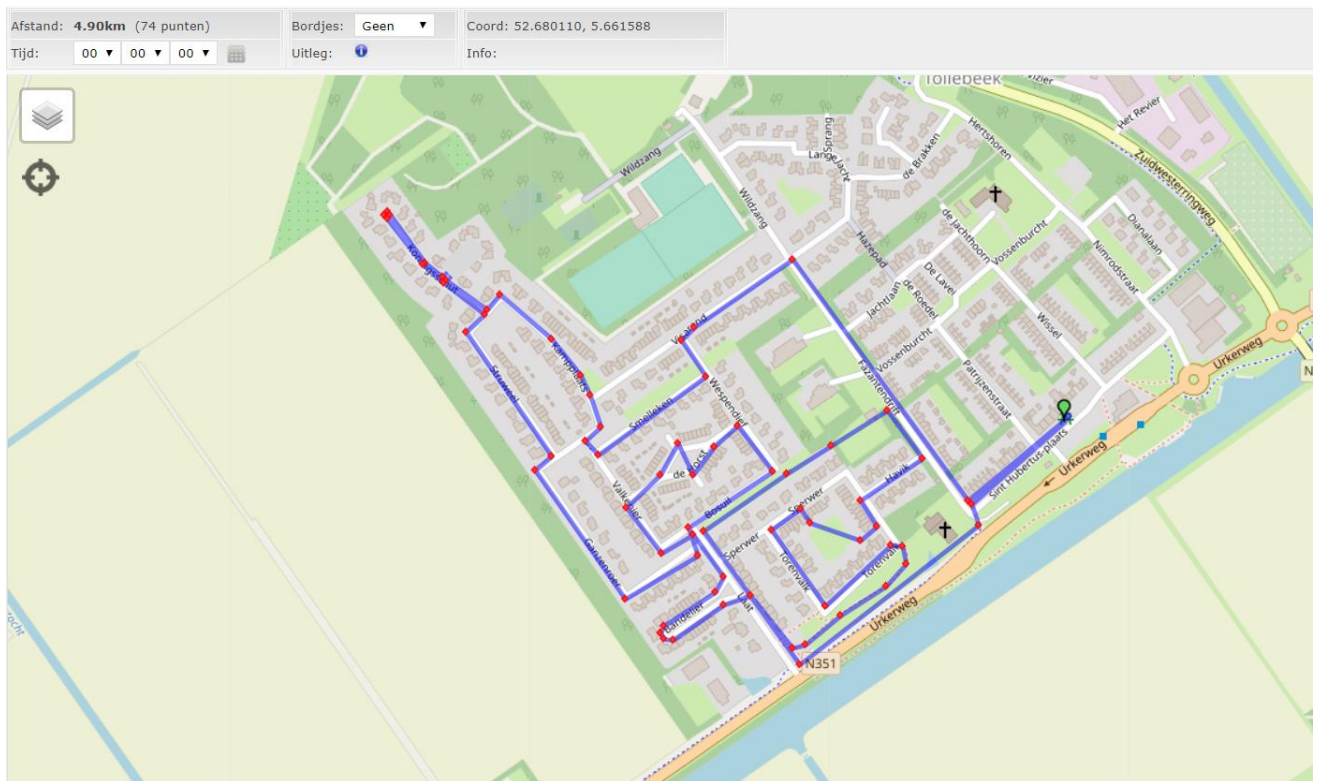
In plaats van het gebruik van de app, kun je ook deze routes gebruiken:

## 5 kilometeroutes avondvierdaagse Tollebeek 2021

### Route 1: nieuw Tollebeek 4,8 km.

Start / einde: St. Hubertusplaats picknicktafel voor Attent

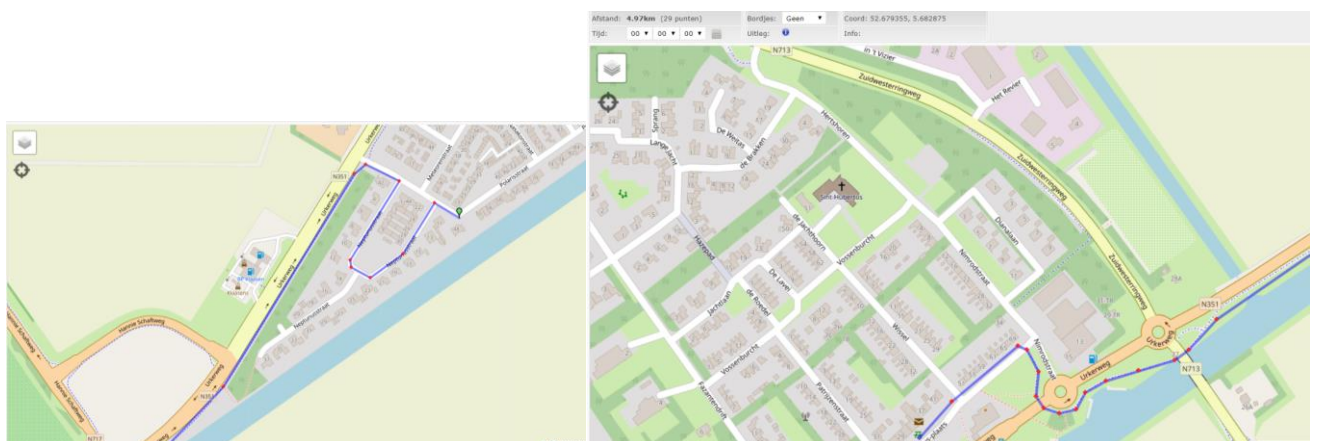
St. Hubertusplaats – fietspad Urkerweg – Laat – schelpenpad Bosuil – Fazantendrift – Havik – Torenvalk – steeg speeltuin – steeg naar Sperwer – Sperwer – Torenvalk – schelpenpad langs Urkerweg – Laat – Bandelier – Laat – Valkenier – de Horst – Wespendif – Bosuil – Ganzenroer – Struweel – Koningssschut – Kampplaats – Smelleken – Wespendif – Visarend – Fazantendrift – St. Hubertusplaats



### Route 2: Urkerweg 5,0 km.

Start: Emmeloord Polarisstraat

Polarisstraat – Neptunusstraat (2<sup>e</sup> inrit) – Polarisstraat – Urkerweg – rotonde Tollebeek – St. Hubertusplaats





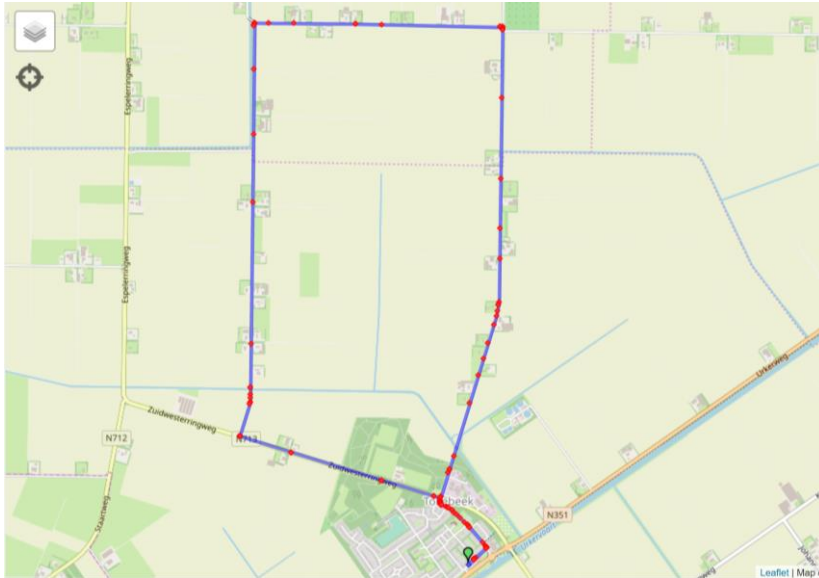


# 10 kilometerroutes avondvierdaagse Tollebeek 2021

## Route 1: Zuidermiddenweg 10,3 km.

Start / einde: St. Hubertusplaats picknicktafel voor Attent

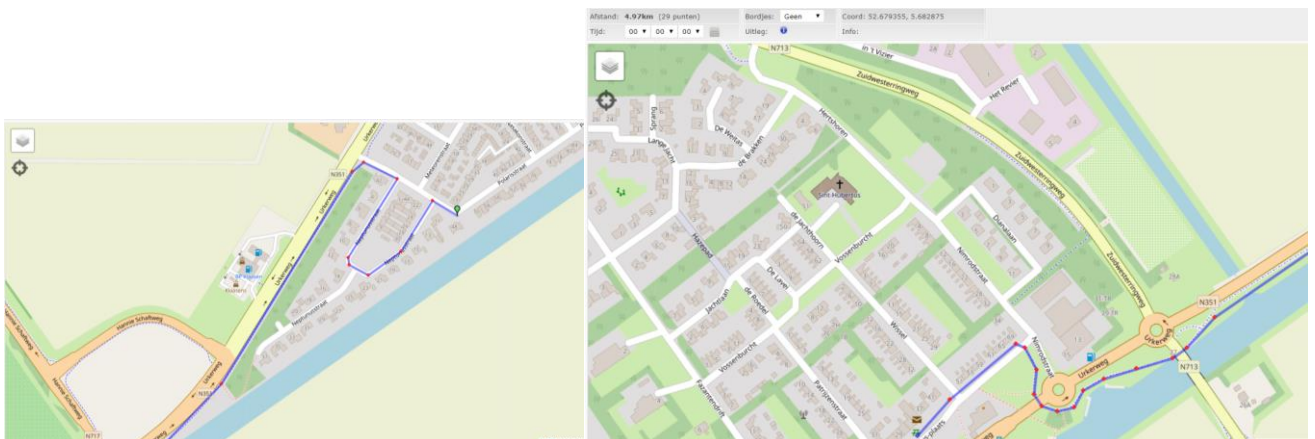
St. Hubertusplaats – Nimrodstraat – Hertshoren – Tollebekerweg – Pilotenweg – Zuidermiddenweg – Zuidwesterringweg – Hertshoren – Nimrodstraat – St. Hubertusplaats



## Route 2: Emmeloord

Start: Emmeloord Polarisstraat

Polarisstraat – Neptunusstraat (2<sup>e</sup> inrit) – Polarisstraat – Urkerweg – rotonde Tollebeek – St. Hubertusplaats – fietspad Urkerweg – Laat – Ganzenroer – natuurpad – bos: rechtdoor tot Zuidwesterringweg – fietspad Zuidwesterringweg – bospad rond – Zuidwesterringweg – bospad tennisbaan – Wildzang – Buitenplaats – bospad – natuurpad – 2<sup>e</sup> afslag Ganzenroer – schelpenpad Smelleken – bospad langs Op de Wieken – bospad naar Hertshoren – Nimrodstraat – St. Hubertusplaats







#### Route 4: nieuw en oud Tollebeek 9,3 km.

Start / einde: St. Hubertusplaats picknicktafel voor Attent

St. Hubertusplaats – fietspad Urkerweg – Laat – schelpenpad Bosuil – Fazantendrift – Havik – Torenvalk – steeg speeltuin – steeg naar Sperwer – Sperwer – Torenvalk – schelpenpad langs Urkerweg – Laat – Bandelier – Laat – Valkenier – de Horst – Wespendif – Bosuil – Ganzenroer – Struweel – Koningshut – Kampplaats – Smelleken – Wespendif – Visarend – Wildzang – bospad langs tennisbaan – linksaf fietspad Zuidwesterringweg – bospad – Buitenplaats – bospad langs tennisbaan – rechtsaf fietspad Zuidwesterringweg – Brakken – Lange Jacht – bij Hulsebosch speeltuin in – Lange Jacht oversteken – Hazepad – Jachtlaan – Fazantendrift – bospad – Hertshoren – Dianalaan – bospad – fietspad Zuidwesterringweg – bospad – Nimrodstraat – Vossenburcht – RK kerk – de Jachthoorn – Vossenburcht – de Lavei – Jachtlaan – de Roedel – Vossenburcht – Wissel – steeg achter Attent – Patrijzenstraat – Vossenburcht – Fazantendrift – St. Hubertusplaats

